

**Inhaltsübersicht**

- 10 Jahre GEOPARK Sachsens Mitte – ein guter Grund für ein tolles Event in einer steinreichen Location
- Ein neues Gesicht im Geopark – unser Vereinsmitglied Elke Hennig betreut vorübergehend die Finanzen des GEOPARKS
- Der Frühling naht und unsere GEO-Infopunkte nehmen ihre „Geschäftstätigkeit“ wieder auf
- Entdecke die Natur auf zwei Rädern! Neue Radrouten im GEOPARK Sachsens Mitte
- Erste Hilfe-Lehrgang im Gelände des GEOPARK Sachsens Mitte
- Kooperationsvereinbarung mit der Grundschule Niederschöna / Halsbrücke
- Termine + Ausblick
- Wandern im Geopark Sachsens Mitte

**10 Jahre GEOPARK Sachsens Mitte – ein guter Grund für ein tolles Event in einer steinreichen Location**

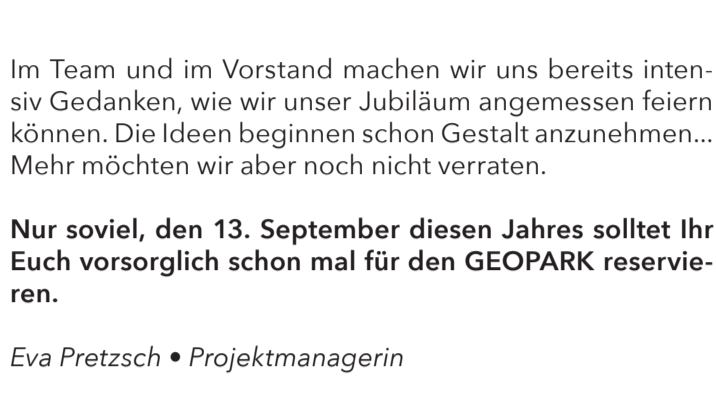
10 Jahre, die wie im Flug vergingen! Schauen wir, was wir alle gemeinsam in dieser Zeit bewegt und erreicht haben, dann kommt man schon mal ins Staunen.

Beim Blättern durch die endlosen Foto-Ordner und Zeitungsartikel sind sie plötzlich wieder da – die ganzen längst vergessenen geglaubten Bilder und Geschichten.

Das alles wäre jedoch nicht möglich gewesen ohne die vielen uneigennützigsten und fleißigen Helfer. Mit profundem geologischen Wissen, mit Schweiß und körperlichem Einsatz sowie mit Engagement in der Freizeit und entlang der Wanderwege wurde in diesen zehn Jahren wahrlich Großes geschaffen.

In unseren kommenden Newslettern werden wir an einige ganz besondere Highlights erinnern.

Neben den Tagesaufgaben widmen wir uns der zukünftigen Ausrichtung des GEOPARKS mit einer auskömmlichen Finanzausstattung sowie den Vorbereitungen der Re-Zertifizierung zum Nationalen GeoPark im Herbst 2026.

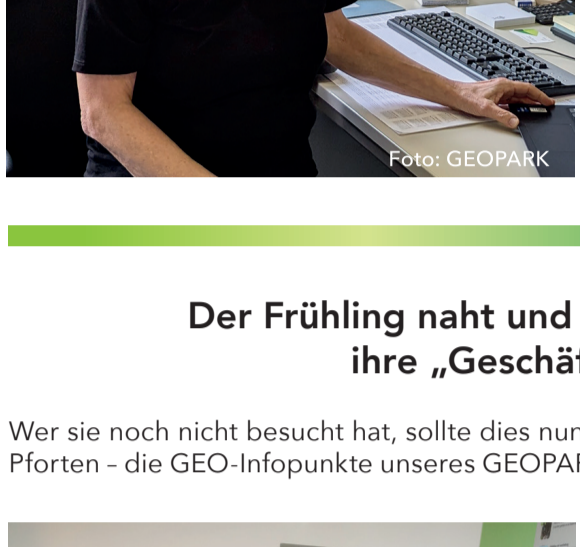


Im Team und im Vorstand machen wir uns bereits intensiven Gedanken, wie wir unser Jubiläum angemessen feiern können. Die Ideen beginnen schon Gestalt anzunehmen... Mehr möchten wir aber noch nicht verraten.

**Nur soviel, den 13. September diesen Jahres solltet Ihr Euch vorsorglich schon mal für den GEOPARK reservieren.**

*Eva Pretzsch • Projektmanagerin*

**Ein neues Gesicht im Geopark – unser Vereinsmitglied Elke Hennig betreut vorübergehend die Finanzen des GEOPARKS**



Es hat sich ja sicher herumgesprochen, dass unsere Susann Poburski in Kürze Mama werden wird. Das ist natürlich eine wunderbare Sache. Wir alle freuen uns riesig und drücken ihr die Daumen. Aber trotzdem muss hier natürlich alles weitergehen...

Elke Hennig ist seit 2022 Vereinsmitglied. Als gelernte Bankerin managt sie seit über 30 Jahren die finanziellen Geschicke der Werbeagentur ihres Mannes Verbrannt Hennig. Sie wird sich als Schwangerschaftsvertretung um unsere Geldangelegenheiten kümmern.

Bei dieser Gelegenheit stellen wir die Vereinsbuchhaltung komplett auf ein zentrales Buchungsprogramm um. Es wird uns ab sofort die Arbeit im Bereich Finanzen wesentlich erleichtern.

**Der Frühling naht und unsere GEO-Infopunkte nehmen ihre „Geschäftstätigkeit“ wieder auf**

Wer sie noch nicht besucht hat, sollte dies nun endlich mal nachholen, denn im April öffnen sie wieder ihre Porten – die GEO-Infopunkte unseres GEOPARKS.



**GEO-Infopunkt Grillenburg**  
Seerenteichstraße 2  
01737 Tharandt OT Grillenburg

**Öffnungszeiten:** 11:00 bis 15:00 Uhr  
jeden 1. Samstag von April bis Oktober

Der GEO-Infopunkt befindet sich im ersten Obergeschoss des Grillenburg Bürgerhauses. An vier Portalen in den Ecken des Raumes gibt es Informationen zu den Themen **GEOPARK**, **Geologie** des Tharandter Waldes, **Geschichte** der Forstwissenschaftlichen Lehre in Tharandt und Waldbewirtschaftung.

Außerdem hält der Infopunkt viele interaktive **Spielemente für Kinder** bereit. Unter anderem können große Sitzwürfel zu Bildern zusammengesetzt, ein Geräuschmemory gelöst und ein Flüsterrohr ausprobiert werden. Auch der **Borkenkäfer** und seine Auswirkungen auf die Wälder spielt eine Rolle. Ein lohnenswertes Ziel für die ganze Familie.



**GEO-Infopunkt Naundorf**  
Am Alten Bahnhof 1b  
09627 Bobritzsch-Hilbersdorf OT Naundorf

**Öffnungszeiten:** 11:00 bis 15:00 Uhr  
jeden 2. Samstag von April bis Oktober

Das zum GEO-Infopunkt sanierte Bahngelände aus den 1920er Jahren informiert Besucher über die Geologie der Region, Wander- und Radwege, den Sächsischen **Jakobsweg** (der unmittelbar am ehemaligen Bahnhofsgebäude vorbeiführt) sowie über die Bahngeschichte des **Wildruffer Schmalspurnetzes**.



**GEO-Infopunkt Hetsdorf**  
Herrndorfer Straße  
09633 Halsbrücke OT Hetsdorf

**Öffnungszeiten:** 11:00 bis 15:00 Uhr  
jeden 2. Samstag von April bis Oktober

Der GEO-Infopunkt befindet sich in der Ortsmitte. Im Innenraum können Sie sich über die regionale **Geologie**, die **Bergbaugeschichte**, einen naheliegenden mittelalterlichen **Glasschmelzplatz** und die **Einzeitziegel** informieren. Zudem gibt es viel Anschauungsmaterial mit Tipps zu weiteren Erlebnissen.

Im Außengelände befindet sich der **Gesteinspfad „Springen durch die Erdgeschichte“** für Kinder sowie ein **Gesteinsklangspiel**. Zudem finden Sie hier einen **Steinpfad** mit den häufigsten Gesteinsarten der Umgebung.

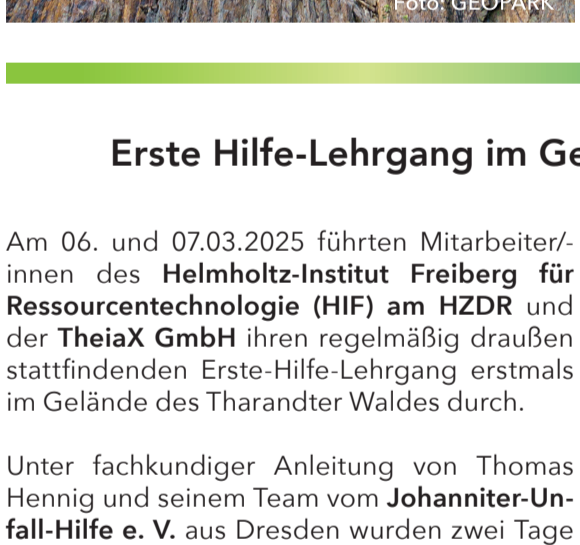
**Entdecke die Natur auf zwei Rädern! Neue Radrouten im Geopark Sachsens Mitte**



Der Saisonstart steht vor der Tür und wir freuen uns, euch gleich drei neue Radrouten im wunderschönen Geopark Sachsens Mitte vorzustellen. Entwickelt von unserem engagierten GEOAPRK-Ranger Lutz Wagner, laden diese Touren dazu ein, die atemberaubende Landschaft und die faszinierenden Sehenswürdigkeiten unserer Region zu erkunden:

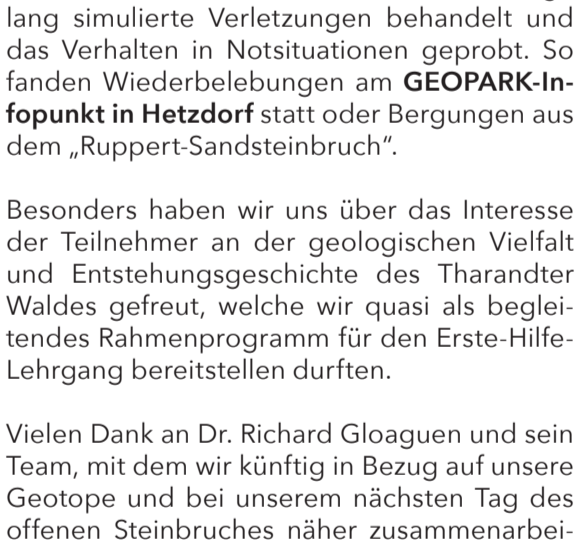
**1. Die Wasserrunde im GEOPARK Sachsens Mitte**

Diese Rundtour führt über durch den malerischen **Tharandter Wald** und vorbei an idyllischen Gewässern. Auf dem Weg erwarten euch Sehenswürdigkeiten wie der beeindruckende **Basaltbruch „Ascherhübel“** und der **GEO-Infopunkt** in Grillenburg. Für eine wohlverdiente Stärkung stehen verschiedene Einkehrmöglichkeiten bereit: das gemütliche **Café am Kurplatz** und die Gaststätte **„Waldblick“** in Kurort Hartha sowie zwei Kioske an den Teichen Grillenburg. Optional könnt ihr auch den **Kiosk „Am Waldrand“** in Spechtshausen besuchen.  
**Hier geht's zur Route:** <https://out.ac/3vtxaX>



**2. Die Mittelpunktrunde im GEOPARK Sachsens Mitte**

Auf dieser Tour entdeckt ihr zahlreiche Highlights, darunter den geografischen **Mittelpunkt von Sachsens**, die beeindruckende **Streichholzbrücke** und die malerische **Talsperre Klingenberg**. Unterwegs erwarten euch geologische Besonderheiten wie die **Lips Tullian Felsen** und die Porphyrfelsen über der **Diebskammer**. Die Strecke ist 37 km lang und hat einen mittleren Schwierigkeitsgrad.  
**Hier geht's zur Route:** <https://out.ac/3vu0vt>



**3. Rundtour durch den Tharandter Wald**

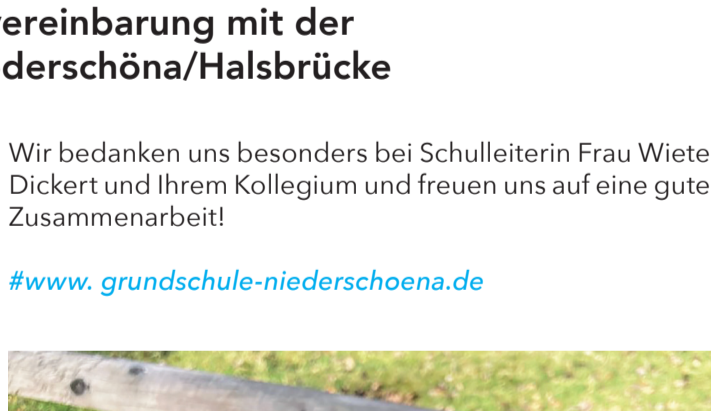
Diese abwechslungsreiche Tour führt euch vorbei an der **Kurklinik Hartha** und bietet zahlreiche Sehenswürdigkeiten, darunter den **GEO-Infopunkt** und den faszinierenden **Porphyrfächer** in Mohorn Grund. Die Strecke von 26 km hat ebenfalls einen mittleren Schwierigkeitsgrad und lädt dazu ein, an verschiedenen Einkehrmöglichkeiten zu verweilen.  
**Hier geht's zur Route:** <https://out.ac/3vt9Vv>

Wir laden euch herzlich ein, diese neuen Radrouten zu erkunden und den Geopark Sachsens Mitte auf zwei Rädern zu entdecken! Pakt eure Fahrräder und macht euch bereit für ein unvergessliches Abenteuer in der Natur!

Bleibt aktiv und informiert – wir freuen uns auf eure Erlebnisse und Fotos von den neuen Radrouten!

**Erste Hilfe-Lehrgang im Gelände des GEOPARK Sachsens Mitte**

Am 06. und 07.03.2025 führten Mitarbeiter/-innen des **Helmholtz-Institut Freiberg für Ressourcentechnologie (HIF) am HZDR** und der **TheiaX GmbH** ihren regelmäßig draußens stattfindenden Erste-Hilfe-Lehrgang erstmals im Gelände des Tharandter Waldes durch.



Unter fachkundiger Anleitung von Thomas Hennig und seinem Team vom **Johanniter-Unfall-Hilfe e. V.** aus Dresden wurden zwei Tage lang simulierte Verletzungen behandelt und das Verhalten in Notsituationen geübt. So fanden Wiederbelebungen am **GEOPARK-Infopunkt in Hetsdorf** statt oder Bergungen aus dem „Ruppert-Sandsteinbruch“.



Besonders haben wir uns über das Interesse der Teilnehmer an der geologischen Vielfalt und Entstehungsgeschichte des Tharandter Waldes gefreut, welche wir quasi als begleitendes Rahmenprogramm für den Erste-Hilfe-Lehrgang bereitstellen durften.

Vielen Dank an Dr. Richard Gloaguen und sein Team, mit dem wir künftig in Bezug auf unsere Geotope und bei unserem nächsten Tag des offenen Steinbruches näher zusammenarbeiten wollen.

- [www.hzdr.de](http://www.hzdr.de)
- [www.theiax.de](http://www.theiax.de)
- [www.johanniter.de](http://www.johanniter.de)

**Kooperationsvereinbarung mit der Grundschule Niederschöna/Halsbrücke**

Nachdem der GEOPARK im letzten Jahr seine Zusammenarbeit mit den allgemeinbildenden Schulen in der Gebietsküste weiter ausbauen und intensivieren konnte, freuen wir uns ganz besonders, seit März 2025 mit der Grundschule in Niederschöna (Gemeinde Halsbrücke) auf Grundlage einer gemeinsamen Kooperationsvereinbarung noch enger zusammenarbeiten zu dürfen.

Wir bedanken uns besonders bei Schulleiterin Frau Wiete Dickert und Ihrem Kollegium und freuen uns auf eine gute Zusammenarbeit!

[www.grundschule-niederschoena.de](http://www.grundschule-niederschoena.de)

Eine ähnliche Vereinbarung konnte im letzten Jahr bereits mit dem Glückauf-Gymnasium Dippoldiswalde / Altenberg getroffen werden und führte in der Folge zu regelmäßig wiederkehrenden Buchungen unserer Bildungsangebote. Dies möchten wir nun auch mit der Grundschule in Niederschöna auf den Weg bringen.



Gleich zum Auftakt führten sodann die Hortkinder der Grundschule in den Winterferien als Halbtagesangebot die neue Rohstoffroute „Sandstein - Vom Neukstein bis zur Glasfaser“ durch, welche am GEOPARK-Infopunkt in Hetsdorf startet und den kreidezeitlichen Sandstein im Tharandter Wald und dessen Anwendungsmöglichkeiten verfolgt.

**Termine + Ausblick**

- 03.04. Vortrag Freiburger Kolloquium: **Die Saurierplatte von Freital - Kronjuwel der sächsischen Paläontologie** • Dr. Frederik Spindler, PALAEOHAVIX • Kipferberg • Großer Hörsaal „Wernerbau“, Brennhausgasse 14 • Eintritt frei
- 05.04. Öffnung GEO-Infopunkt in Grillenburg • 11 Uhr bis 15 Uhr
- 12.04. Öffnung GEO-Infopunkt in Naundorf • 11 Uhr bis 15 Uhr
- 12.04. Sonderfahrt der Windbergbahn • 10 Uhr bis 18 Uhr • Treffpunkt Bahnhof Dresden Gittersee Eintritt frei
- 03.05. Öffnung GEO-Infopunkt in Grillenburg • 11 Uhr bis 15 Uhr
- 10.05. Öffnung GEO-Infopunkt in Naundorf • 11 Uhr bis 15 Uhr
- 10.05. - 11.05. Schmalspurbahn-Festival entlang der Weißeritzalbahn • 10 Uhr bis 19 Uhr
- 31.05. GEO-Mobil beim 6. Rabenauer Familienspaiziergang mit Kinder-Mitmach-Stationen mit anschließendem Stadtfest • 9 Uhr bis 14 Uhr
- 01.06. GEO-Mobil beim Kinderfest auf Schloss Burgk in Freital von 10 Uhr bis 17 Uhr
- 07.06. Öffnung GEO-Infopunkt in Grillenburg • 11 Uhr bis 15 Uhr
- 14.06. Öffnung GEO-Infopunkt in Naundorf • 11 Uhr bis 15 Uhr

**VORSCHAU**

15.12. **Metenschicht des Bergbau- und Hüttenvereins Freital e.V.** • St. Jakobus Kirche Pesterwitz, Zur Jakobuskirche 3, 01705 Freital • 17 Uhr

**Wandern im GEOPARK Sachsens Mitte**

Geführte Wanderungen mit unseren GEOPARK-Rangern und Gästeführern finden an folgenden Tagen statt:

**23.03.25 • Geführte Wanderung:** „Im Märzen der Bauer die Rösslein einspannt“ durch Felder, Wiesen, Auen mit Gästeführer Rolf Mögel

Treffpunkt: Kurplatz KO Hartha, 10:00 Uhr  
Bitte Anmeldung vornehmen an: [moeigel\\_bs@web.de](mailto:moeigel_bs@web.de) oder Tel. 035203 2530

**13.04.25 • Geführte Wanderung:** „Tag der Erde“ Bodenlehrpfad „Erde“ im Tharandter Wald mit Gästeführer Rolf Mögel

Treffpunkt: Zigeunerplatz in Tharandter Wald, 10:00 Uhr  
Bitte Anmeldung vornehmen an: [moeigel\\_bs@web.de](mailto:moeigel_bs@web.de) oder Tel. 035203 2530

**11.05.25 • Geführte Wanderung:** „Familienwanderung zum Muttertag“ Frische Luft und Frühlingrün genießen mit Gästeführer Rolf Mögel

Treffpunkt: Kurplatz KO Hartha, 10:00 Uhr  
Bitte Anmeldung vornehmen an: [moeigel\\_bs@web.de](mailto:moeigel_bs@web.de) oder Tel. 035203 2530

**08.06.25 • Geführte Wanderung:** Pfingst-Wanderung „Die Heimat hat sich schön gemacht.“ mit Gästeführer Rolf Mögel

Treffpunkt: Kurplatz KO Hartha, 09:30 Uhr  
Bitte Anmeldung vornehmen an: [moeigel\\_bs@web.de](mailto:moeigel_bs@web.de) oder Tel. 035203 2530

>>>> Bestellformular für Informationsmaterial: <https://www.geopark-sachsen.de/media/broschuerenbestellung.pdf>